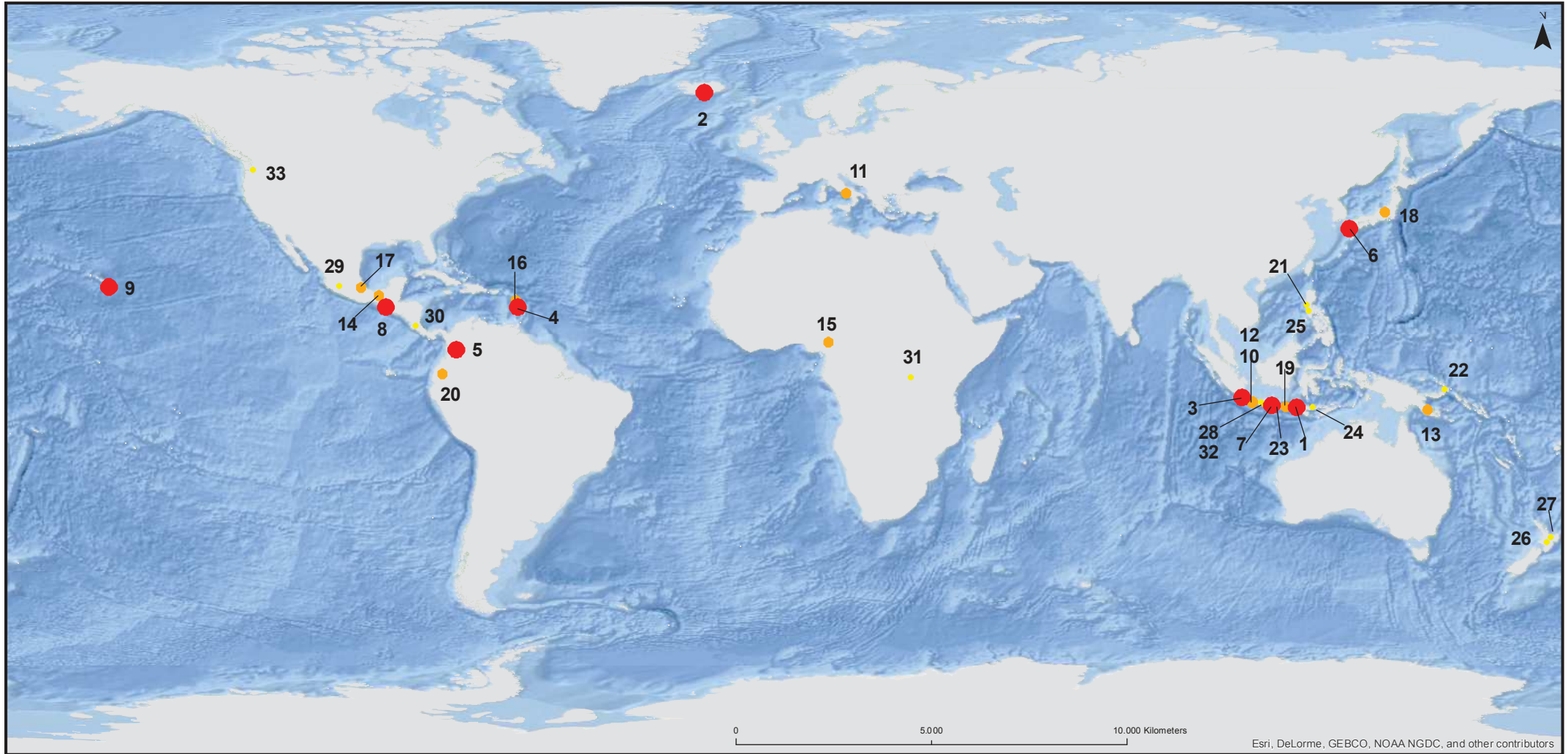
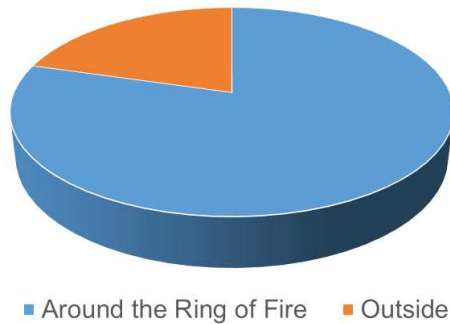


# The deadliest volcanoes in the history of human

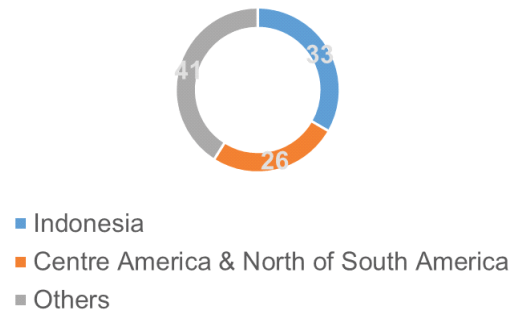


Esri, DeLorme, GEBCO, NOAA NGDC, and other contributors

**Percentage of volcanoes inside & outside the Ring of Fire**



**Percentage of volcanic events as areas**



**Number of deaths**

- 50 - 1.000
- 1.000 - 5.000
- 5.000 - 100.000

Data source:  
**Volcanoes features:** Volcano world, Global Volcanism Program of Smithsonian Institution & USGS. Data original list of volcanoes in Wikipedia.  
**Base map:** ESRI, DeLorme, GEBCO, NOAA NGDC and others contributors.  
**Scale map:** 1:100.000.000  
**Projection / Datum:** GCS WGS 1984  
**Produced by:** Algalcelweb  
**Created by:** Algalcel Luis Báez - 26 dec 2015 / 18:00 UTC

See table on next page.

Nº	Volcano	Deaths	Country	Area	Date
1	Tambora	82.000 (aprox.)	Indonesia	Nusa Tenggara	10 de abril de 1815
2	Laki	39.350 (aprox.)	Islandia	Kirkjubæjarklaustur	1783
3	Krakatoa	36.417	Indonesia	Java-Sumatra	26 de agosto de 1883
4	Monte Pelée	30.121	Francia	Martinica	8 de mayo de 1902
5	Nevado del Ruiz	24.800 (aprox.)	Colombia	Tolima	13 de noviembre de 1985
6	Monte Unzen	15.000 (aprox.)	Japón	Kyūshū	21 de mayo o 1 de abril de 1792
7	Kelut	10.000 (aprox.)	Indonesia	Isla de Java	1586
8	Santa María	6.000 (aprox.)	Guatemala	Quetzaltenango	24 al 25 de octubre de 1902
9	Kīlauea	5.405 (aprox.)	Estados Unidos	Hawái	1790
7	Kelut	5.110	Indonesia	Isla de Java	1919
10	Galunggung	4.011	Indonesia	Isla de Java	1822
11	Monte Vesubio	3.600 (aprox.)	Italia	Pompeya	24 de agosto de 79
11	Monte Vesubio	3.500 (aprox.)	Italia	Pompeya	1631
12	Monte Papandayan	3.000 (aprox.)	Indonesia	Isla de Java	1772
13	Monte Lamington	3.000 (aprox.)	Papúa Nueva Guinea	Provincia de Oro	1951
14	Chichonal	2.000 (aprox.)	México	Chiapas	28 de marzo al 4 de abril de 1982
15	Lago Nyos	1.800 (aprox.)	Camerún	Región del Noroeste	21 de agosto de 1986
16	La Soufrière	1.565	San Vicente y las Granadinas	San Vicente	7 de mayo de 1902
17	Pico de Orizaba	1.500 (aprox.)	México	Veracruz y Puebla	1687
18	Monte Asama	1.377	Japón	Honshū	1783
19	Agung	1.184	Indonesia	Bali	1963
20	Cotopaxi	1.000 (aprox.)	Ecuador	Cotopaxi	1887
5	Nevado del Ruiz	1.000 (aprox.)	Colombia	Tolima	19 de febrero de 1845
21	Monte Pinatubo	847	Filipinas	Luzón	1991
5	Nevado del Ruiz	636	Colombia	Tolima	12 de marzo de 1595
22	Tavurvur	507	Papúa Nueva Guinea	Nueva Bretaña del Este	mayo a junio de 1937
23	Semeru	437	Indonesia	Isla de Java	agosto de 1967
24	Rokatenda	226	Indonesia	Palu	1928
7	Kelut	212	Indonesia	Isla de Java	abril de 1966
25	Taal	190	Filipinas	Luzón	septiembre de 1965
26	Ruapehu	151	Nueva Zelanda	Isla Norte	24 de diciembre de 1953
27	Monte Tarawera	120	Nueva Zelanda	Isla Norte	10 de junio de 1886
28	Dieng-Plateau	114	Indonesia	Isla de Java	diciembre de 1964
29	Parícutín	103	México	Michoacán	febrero de 1952
30	Arenal	87	Costa Rica	Alajuela	29 de julio de 1968
31	Monte Nyiragongo	70 (aprox.)	Rep. Dem. del Congo	Goma	10 de enero de 1977
10	Galunggung	68	Indonesia	Isla de Java	1982
32	Merapi	64	Indonesia	Isla de Java	marzo de 1953
33	Monte Saint Helens	57	Estados Unidos	Estado de Washington	18 de mayo de 1980